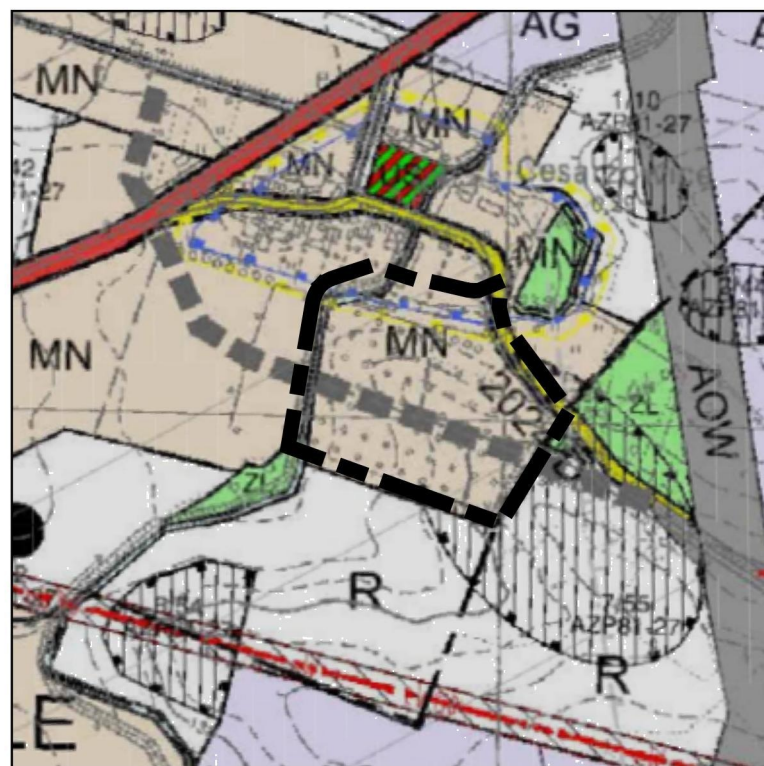


MIEJSCOWY PLAN ZAGOSPODAROWANIA PRZESTRZENNEGO WSI CESARZOWICE, DLA OBSZARU POŁUDNIOWO-WSCHODNIEJ CZĘŚCI WSI

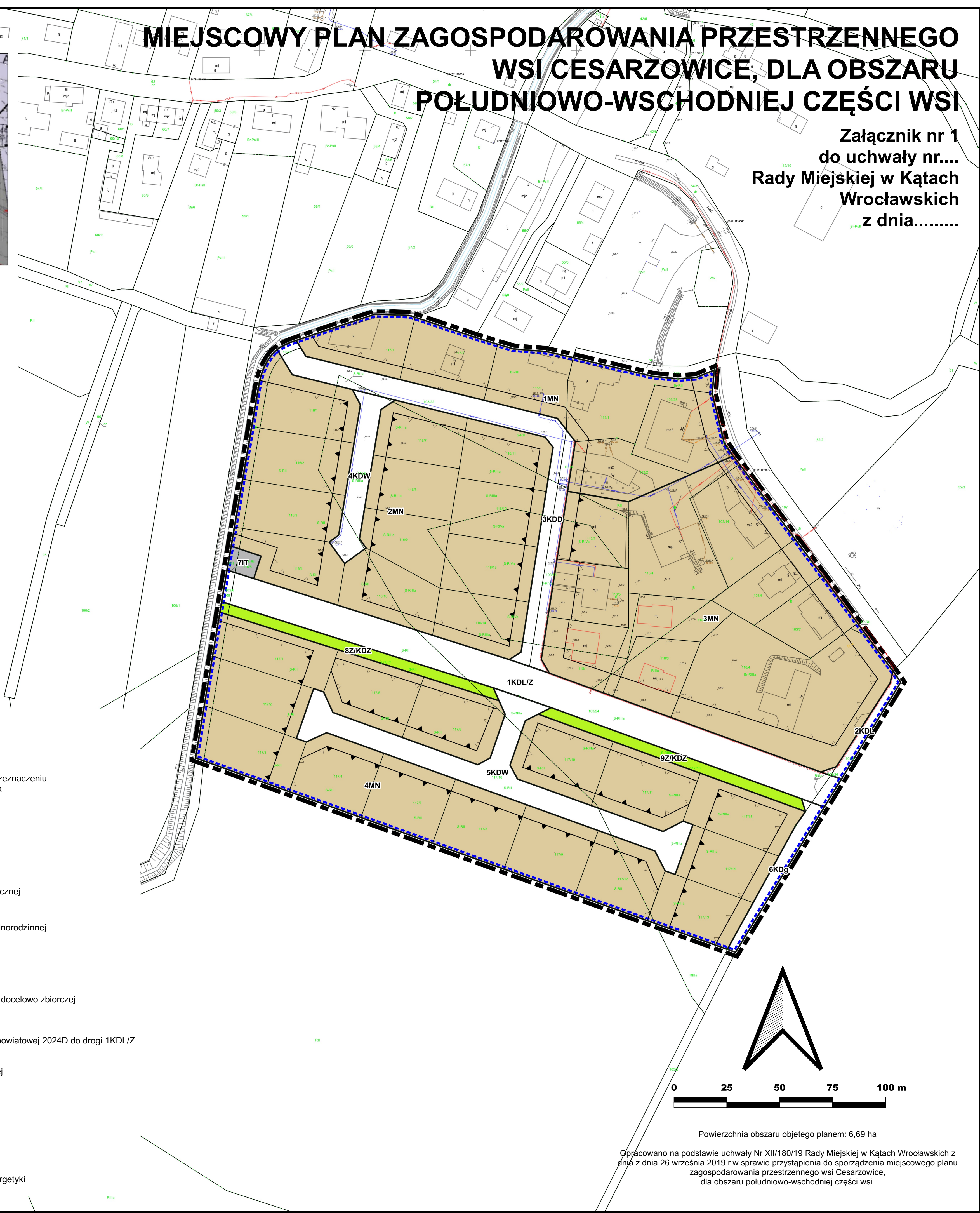
Załącznik nr 1
do uchwały nr....
Rady Miejskiej w Kątach
Wrocławskich
z dnia.....



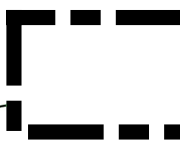
granice obszaru objętego planem

WYRYS ZE STUDIUM UWARUNKOWAŃ
I KIERUNKÓW ZAGOSPODAROWANIA
PRZESTRZENNEGO MIASTA I GMINY
KĄTY WROCŁAWSKIE
przyjętego uchwałą Nr XXI/300/20
Rady Miejskiej w Kątach Wrocławskich
z dnia 25 czerwca 2020 r.

skala 1: 10 000




OZNACZENIA




granice obszaru objętego planem



linie rozgraniczające tereny o różnym przeznaczeniu
lub różnych zasadach zagospodarowania




obowiązujące linie zabudowy



nieprzekraczalne linie zabudowy



granica strefy OW obserwacji archeologicznej



MN- tereny zabudowy mieszkaniowej jednorodzinnej



Z- tereny zieleni urządzonej



KDL/Z- tereny drogi publicznej- lokalnej, docelowo zbiorczej



KDL- tereny drogi publicznej- lokalnej,
fragment planowanego włączenia drogi powiatowej 2024D do drogi 1KDL/Z



KDD- tereny drogi publicznej- dojazdowej



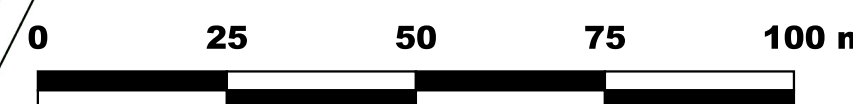

KDW- tereny dróg wewnętrznych



KDg- tereny drogi transportu rolnego



IT- tereny infrastruktury technicznej- energetyki



Powierzchnia obszaru objętego planem: 6,69 ha

Opracowano na podstawie uchwały Nr XII/180/19 Rady Miejskiej w Kątach Wrocławskich z dnia z dnia 26 września 2019 r.w sprawie przystąpienia do sporządzenia miejscowego planu zagospodarowania przestrzennego wsi Cesarzowice, dla obszaru południowo-wschodniej części wsi.