
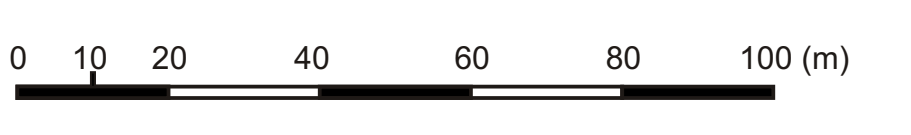
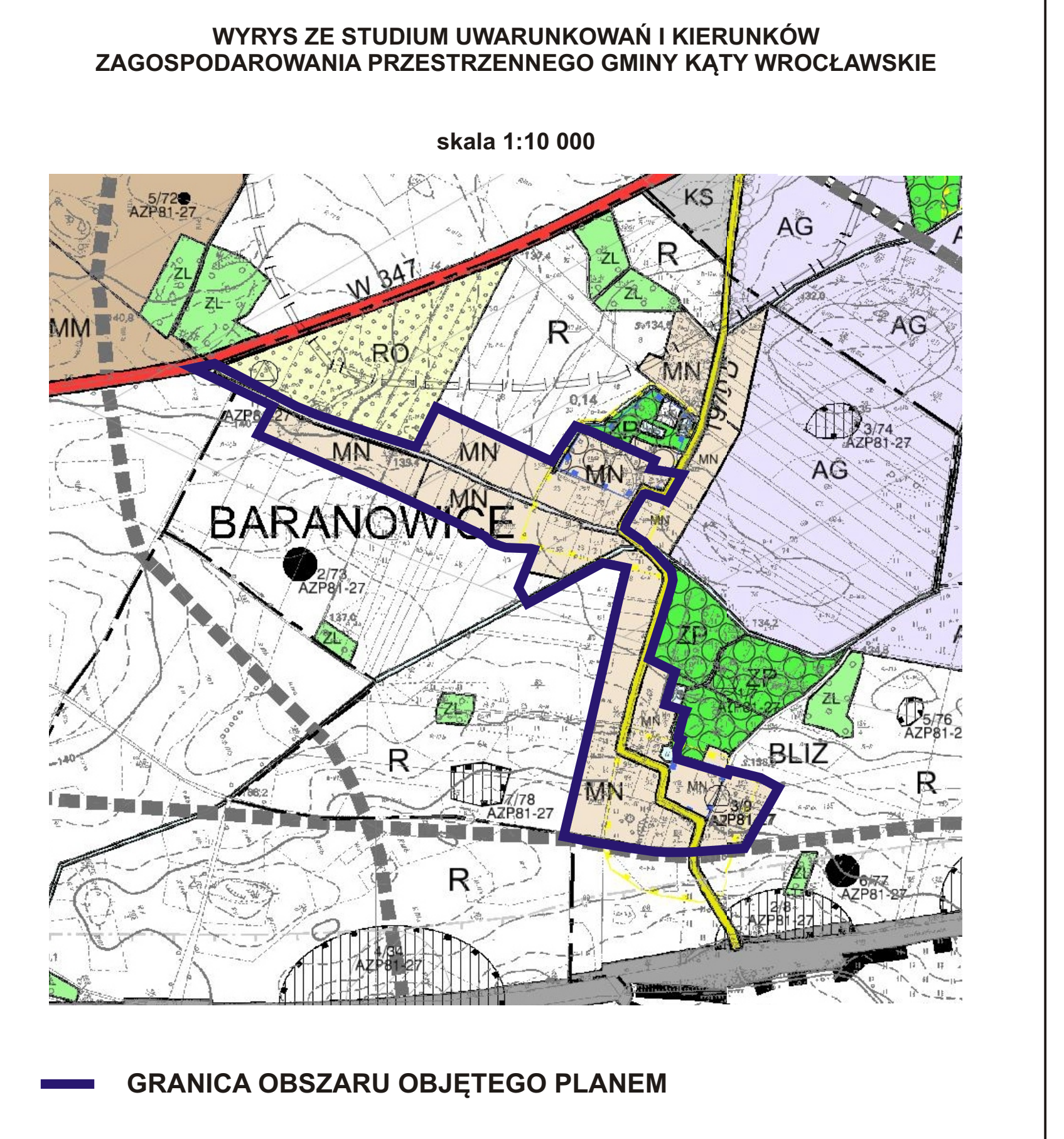


MIJSCOWY PLAN ZAGOSPODAROWANIA PRZESTRZENNEGO WSI BARANOWICE - BLIŻ

RYSUNEK PLANU
SKALA 1:1000



ZALĄCZNIK NR 1
DO UCHWAŁY NR
RADY MIEJSKIEJ W KATACH WROCLAWSKICH
Z DNIA



- LEGENDA:**
- OZNACZENIA STANOWIĄCE USTALENIA PLANU**
- GRANICA OBSZARU OBJĘTEGO PLANEM
 - LINIE ROZGRANICZAJĄCE TERENY O RÓŻNYM PRZEZNACZENIU LUB RÓŻNYCH ZASADACH ZAGOSPODAROWANIA
 - NIEPRZEKRACZALNE LINIE ZABUDOWY
 - GRANICA STREFY "OW" OCHRONY KONSERWATORSKIEJ OBSERWACJI ARCHEOLOGICZNEJ
 - GRANICA STREFY OCHRONY KRAJOBRAZU KULTUROWEGO
 - STANOWISKA ARCHEOLOGICZNE - ARCHIWALNE
 - BUDYNKI UJĘTE W EWIDENCJI ZABYTKÓW
 - TERENY ZABUDOWY MIESZKANIOWEJ JEDNORODZINNEJ
 - TERENY ZABUDOWY MIESZKANIOWEJ JEDNORODZINNEJ, USŁUGOWEJ ORAZ ZAGRODOWEJ Z DOPUSZCZENIEM PRODUKCJI MIEJSCOWEJ
 - TERENY ZABUDOWY MIESZKANIOWO - USŁUGOWEJ
 - TERENY INFRASTRUKTURY TECHNICZNEJ
 - TERENY USŁUG PUBLICZNYCH ORAZ ZIELENI URZĄDZENEJ
 - TERENY ROLNICZE
 - TERENY WÓD PLYNĄCYCH
 - TERENY WÓD STOJĄCYCH
 - TERENY DRÓG PUBLICZNYCH - DRÓG KLASY "I" - LOKALNEJ
 - TERENY DRÓG PUBLICZNYCH - DRÓG KLASY "II" - DOJAZDOWEJ
 - TERENY PUBLICZNYCH CIĄGÓW PIESZO-JEZDNYCH
 - TERENY DRÓG WEWNĘTRZNYCH
 - TERENY DRÓG TRANSPORTU ROLNEGO
 - OZNACZENIA NIESTANOWIĄCE USTALEN PLANU
 - NAPIEWIETRZNA LINIA ŚREDNIEGO NAPIĘCIA

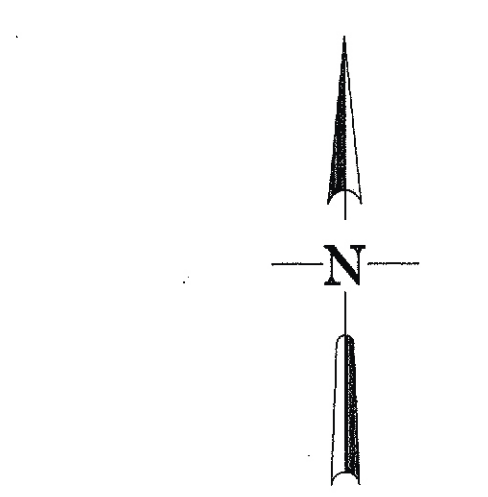
STUDIUM ZAGOSPODAROWANIA PRZESTRZENNEGO
Przebieganie zabudowy mieszkaniowej w wsi Baranowice
Przebieganie zabudowy usługowej w wsi Baranowice
Przebieganie zabudowy zagrodowej w wsi Baranowice
w skali 1:1000
Wrocław 12.06.2011

Arkusz 1

Gm.: Kąty Wrocławskie
Obręb: Baranowice
463.111.131, 132, 134
463.111.141, 143
Skala 1:1000

MAPA DO CELÓW
OPRACOWANIA PLANU
ZAGOSPODAROWANIA PRZESTRZENNEGO
Zakład Urbanistyczny
Prof. dr hab. inż. Andrzej Krawiec
ul. Wolności 11, 51-630 Wrocław
tel. 71 373 50 00
www.zakladurbanistyczny.pl

Łączy arkusz 2
Łączy arkusz 1



STUDIUM ZAGOSPODAROWANIA PRZESTRZENNEGO
Przebieganie zabudowy mieszkaniowej w wsi Baranowice
Przebieganie zabudowy usługowej w wsi Baranowice
Przebieganie zabudowy zagrodowej w wsi Baranowice
w skali 1:1000
Wrocław 12.06.2011

Arkusz 2

Gm.: Kąty Wrocławskie
Obręb: Baranowice
463.111.134, 143
463.111.141, 142

MAPA DO CELÓW
OPRACOWANIA PLANU
ZAGOSPODAROWANIA PRZESTRZENNEGO
Zakład Urbanistyczny
Prof. dr hab. inż. Andrzej Krawiec
ul. Wolności 11, 51-630 Wrocław
tel. 71 373 50 00
www.zakladurbanistyczny.pl