


**PROGNOZA ODDZIAŁYWANIA NA ŚRODOWISKO
PROJEKTU MIEJSCOWEGO PLANU ZAGOSPODAROWANIA
PRZESTRZENNEGO WSI BARANOWICE - BLIZ**

SKALA 1 : 2000
0 20 40 60 80 100 (m)






STANOWISKO
WZGLĘDNE
WZGLĘDNE
WZGLĘDNE

Arkusz 1
M. Kąty Wrocławskie
Obręb: Baranowice
wg. Słobodźskie
463.111.131, 132, 134
463.111.141, 143
Skala 1:1000



Łączy arkusz 2

Łączy arkusz 1




Tereny stanowiące istniejące oraz potencjalne źródło zanieczyszczeń i zagrożeń dla środowiska o ograniczonym stopniu uciążliwości

-  Tereny zabudowy mieszkaniowej jednorodzinnej
-  Tereny zabudowy mieszkaniowej jednorodzinnej, usługowej i zagrodowej z dopuszczeniem produkcji nieuciążliwej
-  Tereny zabudowy mieszkaniowo - usługowej i usługowej


Oddziaływanie na środowisko:
- ograniczenie powierzchni biologicznie czynnej pod budynkami i terenami utwardzonymi,
- wytwarzanie ścieków komunalnych wymagających właściwego odprowadzenia i oczyszczenia,
- wytwarzanie odpadów komunalnych wymagających właściwego gromadzenia i utylizacji,
- emisja do atmosfery zanieczyszczeń pochodzących z systemów grzewczych budynków


-  Tereny obiektów i urządzeń infrastruktury technicznej
Oddziaływanie na środowisko:
- ograniczenie powierzchni biologicznie czynnej pod budynkami i terenami utwardzonymi,
-  Tereny komunikacji (drogi i parkingi)
Oddziaływanie na środowisko:
- okresowa emisja hałasu,
- ograniczona emisja zanieczyszczeń gazowych i pyłowych
- zagrożenie skażenia gruntu substancjami ropopochodnymi

Elementy zagospodarowania pozytywnie oddziałujące na środowisko

-  Tereny zieleni urządzonej - element naturalnego ekosystemu, tereny powierzchni biologicznie czynnej, sprzyjające naturalnej retencji
-  Tereny cieków wodnych - element systemu hydrograficznego obszaru
-  Tereny wód stojących - element systemu hydrograficznego obszaru

Elementy ochrony wartości kulturowych

-  Stanowisko archeologiczne
-  Granica strefy "OW" obserwacji archeologicznej
-  Strefa ochrony krajobrazu kulturowego

Inne oznaczenia
 Napowietrzna linia średniego napięcia

STANOWISKO
WZGLĘDNE
WZGLĘDNE
WZGLĘDNE

Arkusz 2
M. Kąty Wrocławskie
Obręb: Baranowice
wg. Słobodźskie
463.111.134, 143
463.111.141, 142