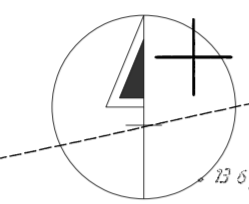
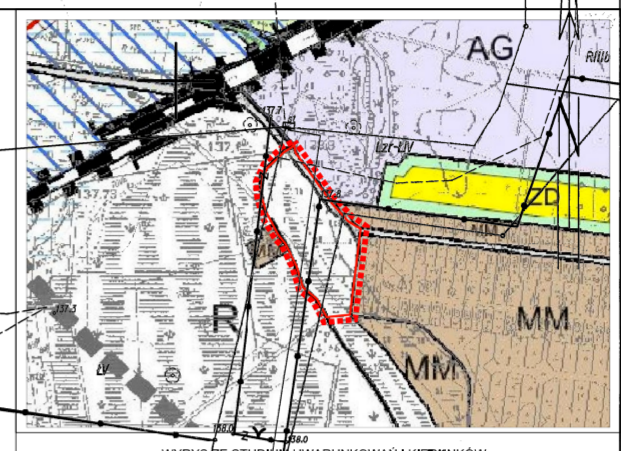
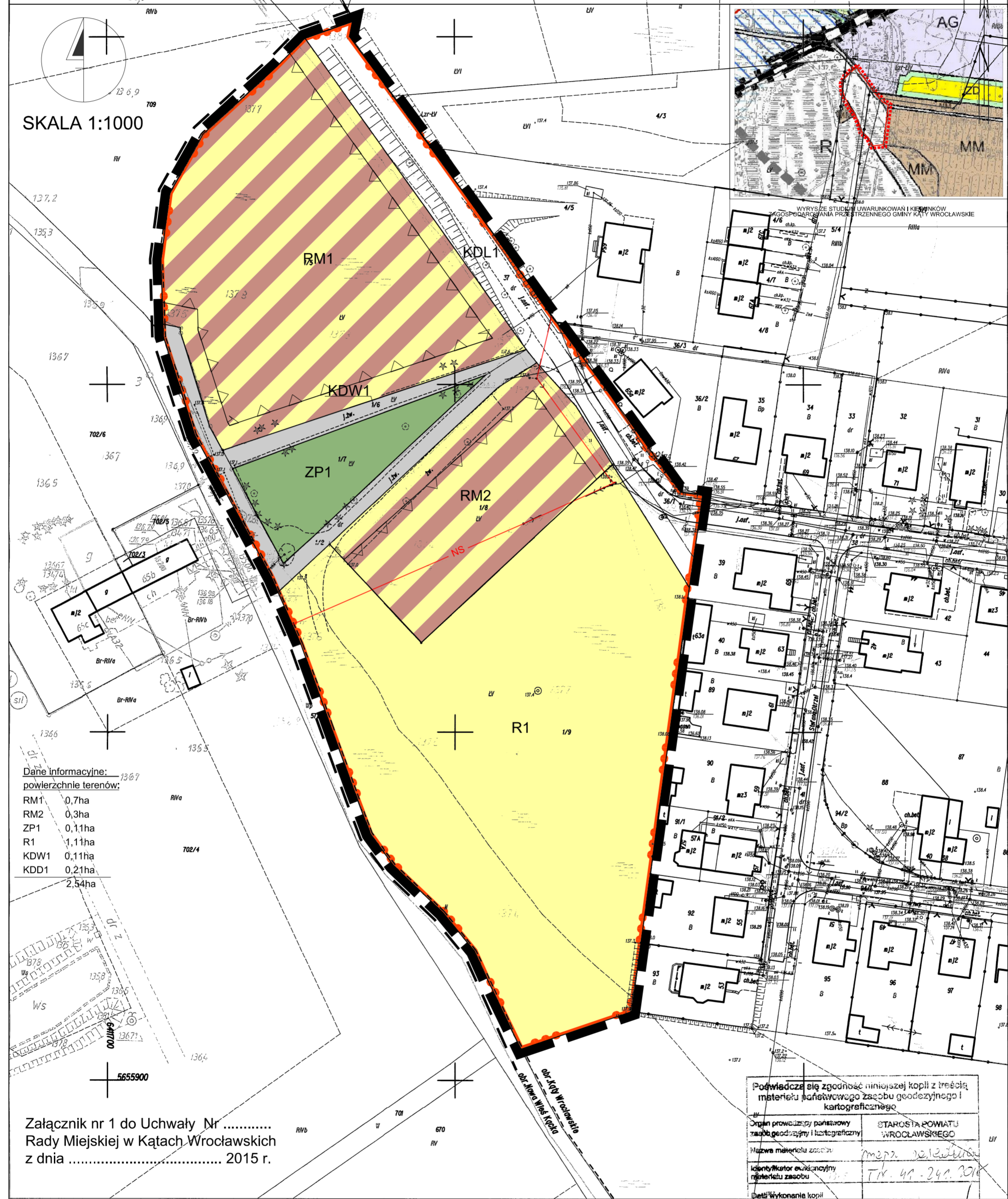


MIEJSCOWY PLAN ZAGOSPODAROWANIA PRZESTRZENNEGO MIASTA KĄTY WROCŁAWSKIE  
DLA TERENÓW W REJONIE ULICY STEFANA OKRZEI



SKALA 1:1000



Dane informacyjne:  
powierzchnie terenów:

RM1	0,7ha
RM2	0,3ha
ZP1	0,11ha
R1	1,11ha
KDW1	0,11ha
KDD1	2,54ha

Załącznik nr 1 do Uchwały Nr .....  
Rady Miejskiej w Kątach Wrocławskich  
z dnia ..... 2015 r.

Wrocław dn. 2015-02-09  
Sporządził/ wydruk: Katarzyna Stojanowska

Podwiedzcę się zgodność niniejszej kopii z treścią  
materiału kartograficznego z zespołu geodezyjnego i  
kartograficznego

Organ prowadzący państwowy  
zespół geodezyjny i kartograficzny: STARGOŚĆ POWIATU  
WROCŁAWSKIEGO

Nazwa materiału geodezyjnego: m.222, 22.12.2014

Identyfikator ewidencyjny  
materiału zasobu: 716.49.240.201

Data wykonania kopii: .....

Imię, nazwisko i podpis osoby  
reprezentującej organ: .....

LEGENDA:

	GRANICA OPRACOWANIA MPZP		LINE ROZGRANICZAJĄCE TERENY O RÓŻNYM PRZEZNACZENIU I RÓŻNYCH ZASADACH ZAGOSPODAROWANIA		GRANICA STREFY OCHRONY ARCHEOLOGICZNEJ		TEREN ROLNY		KDW	TEREN DROGI WEWNĘTRZNEJ		ISTNIEJĄCA NAPIETRZNA LINA ELEKTROENERGETYCZNA NIEKORISTOWANA
	GRANICA OBRĘBÓW		NIEPRZEKRACZALNE LINE ZABUDOWY		RM	TERENY ZABUDOWY ZAGRODOWEJ		ZP	TEREN ZIELENI URZĄDZONEJ		KDL	TEREN DROGI PUBLICZNEJ KLASY L