



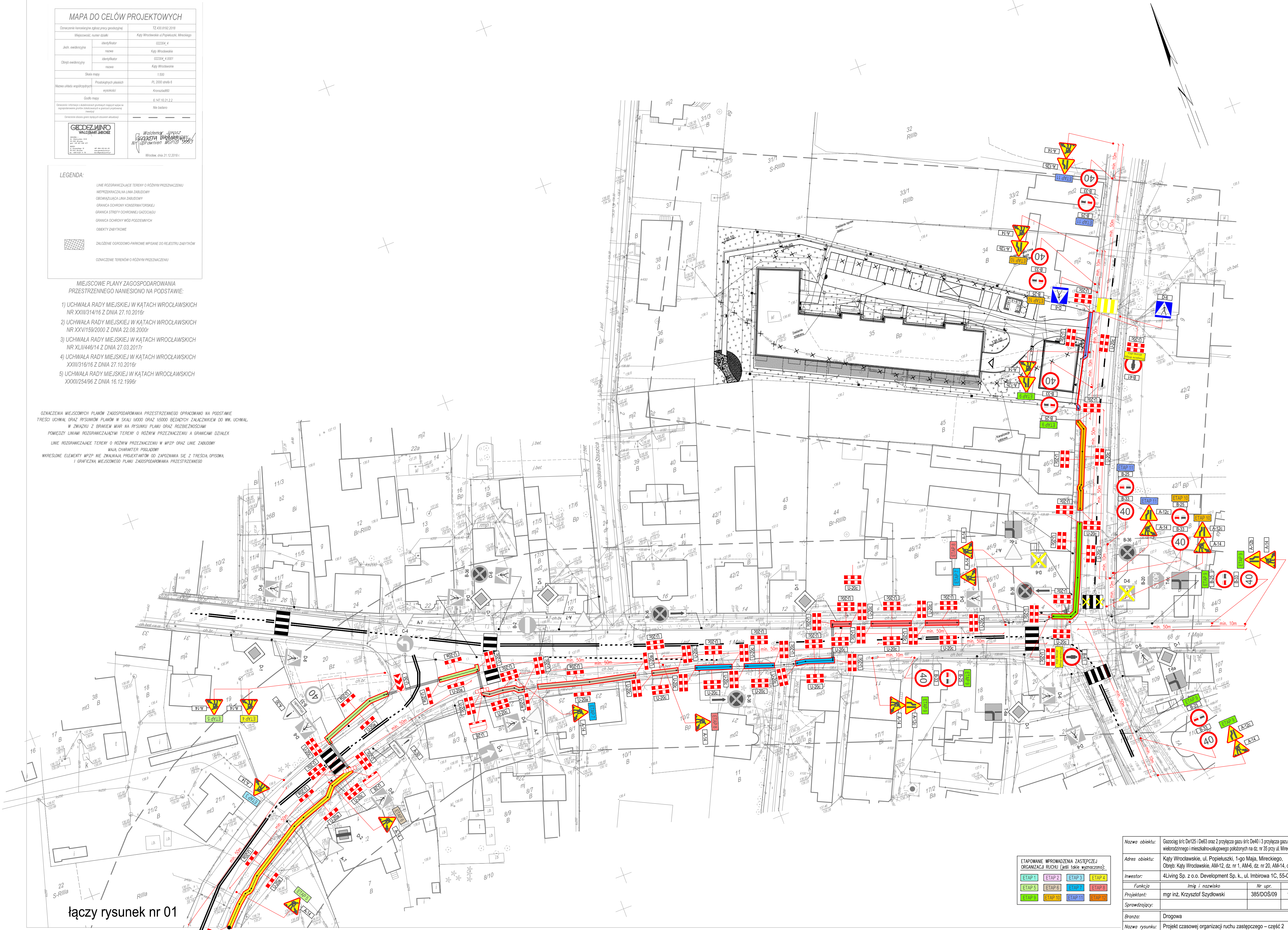
| MAPA DO CELÓW PROJEKTOWYCH | | |
|---|---------------|---|
| Czaszenie katastralne, gmina, powiat, województwo | | TZ.430.8192.2018 |
| Miejscowość, numer obiektu | | Kąty Wrocławskie ul. Popieluski, Mireckiego |
| Jedn. ewidencyjna | identyfikator | 022304_4 |
| | nazwa | Kąty Wrocławskie |
| Obje. ewidencyjny | identyfikator | 022304_4.001 |
| | nazwa | Kąty Wrocławskie |
| Skala mapy | | 1:500 |
| Nazwa ulicy współrzędnych | | Przebiegających płaskich |
| | | PK 2009 strona 6 |
| Nazwa ulicy współrzędnych | | wysokość |
| | | Kroszno080 |
| Głęb. mapy | | € 147.10.21.22 |
| Opisane informacje i dodatkowe dane projektowe w celu weryfikacji w systemie informacyjnym gminy, powiatu i województwa | | nie badano |
| Opisane dane gmin, powiatu, województwa | | |
|  | |  |
| | | Wrocław, dnia 21.12.2019r. |

LEGENDA:

- LINE ROZGRANICZAJĄCE TERENY O RÓŻNYM PRZEZNACZENIU
- WSPRZECZAJĄCA LINE ZABUDOWY
- ROZGRANICZAJĄCA LINE ZABUDOWY
- GRANICA OCHRONY KONSERWA TORSEK
- GRANICA STREFY OCHRONY GAZOCIAŁU
- GRANICA OCHRONY WÓD PODZIEMNYCH
- OBIEKTY ZABYTOWE
- ZALOŻENIE ORODOWO-PARKOWE WPISANE DO REJESTRU ZABYTÓW
- ODMIESIENIE TERENÓW O RÓŻNYM PRZEZNACZENIU

- MIEJSKOWE PLANY ZAGOSPODAROWANIA PRZESTRZENNEGO NANIESIENO NA PODSTAWIE:
- 1) UCHWAŁA RADY MIEJSKIEJ W KĄTACH WROCŁAWSKICH NR XXIII/314/16 Z DNIA 27.10.2016r
 - 2) UCHWAŁA RADY MIEJSKIEJ W KĄTACH WROCŁAWSKICH NR XXVI/159/2000 Z DNIA 22.08.2000r
 - 3) UCHWAŁA RADY MIEJSKIEJ W KĄTACH WROCŁAWSKICH NR XLII/446/14 Z DNIA 27.03.2017r
 - 4) UCHWAŁA RADY MIEJSKIEJ W KĄTACH WROCŁAWSKICH NR XXIII/316/16 Z DNIA 27.10.2016r
 - 5) UCHWAŁA RADY MIEJSKIEJ W KĄTACH WROCŁAWSKICH NR XXXII/254/96 Z DNIA 16.12.1996r

OZNAČENIA MIEJSKICH PLANÓW ZAGOSPODAROWANIA PRZESTRZENNEGO OPACZANO NA PODSTAWIE TREŚCI UCHWAŁ ORAZ RYSUNKÓW PLANÓW W SKALI 1:5000 ORAZ 1:5000 BĘDĄCYCH ZAŁĄCZNIKAMI DO WNI. UCHWAŁ. W ZWIĄZKU Z BRANIE WNIAR NA RYSUNKU PLANU ORAZ ROZBIEŻNOŚCIAMI POMIĘDZY LINIAMI ROZGRANICZAJĄCYMI TERENY O RÓŻNYM PRZEZNACZENIU A GRANICAMI DZIAŁEK LINE ROZGRANICZAJĄCE TERENY O RÓŻNYM PRZEZNACZENIU W WPZP ORAZ LINE ZABUDOWY MAJĄ CHARAKTER PROJEKOWY WSKRESIONE ELEMENTY WPZP NIE ZWALNIAJĄ PROJEKTANTÓW OD ZAPOZNANIA SIĘ Z TREŚCIĄ OPISOWĄ I GRAFICZĄ MIEJSKIEGO PLANU ZAGOSPODAROWANIA PRZESTRZENNEGO



łączy rysunek nr 01

| ETAPOWANIE WPROWADZENIA ZASTĘPCZEJ ORGANIZACJI RUCHU (jeśli takie wyznaczono): | | | |
|--|---------|---------|---------|
| ETAP 1 | ETAP 2 | ETAP 3 | ETAP 4 |
| ETAP 5 | ETAP 6 | ETAP 7 | ETAP 8 |
| ETAP 9 | ETAP 10 | ETAP 11 | ETAP 12 |

| | | | |
|----------------|--|-------------|------------|
| Nazwa obiektu: | Gazociąg 6r/c Dn125 Dn63 oraz 2 przyłącza gazu 6r/c Dn40 i 3 przyłącza gazu 6r/c Dn25 dla prog. budynku mieszkalnego wielorodzinnego i mieszkalno-usługowego położonych na dz. nr 35 przy ul. Mireckiego w Kątach Wrocławskich | | |
| Adres obiektu: | Kąty Wrocławskie, ul. Popieluski, 1-go Maja, Mireckiego, Obręb: Kąty Wrocławskie, AM-12, dz. nr 1, AM-6, dz. nr 20, AM-14, dz. nr 4, 35, AM-13, dz. nr 1 | | |
| Inwestor: | 4Living Sp. z o.o. Development Sp. k., ul. Imbirowa 1C, 55-080 Kąty Wrocławskie | | |
| Funkcja: | Imię i nazwisko | Nr upr. | Data |
| Projektant: | mgr inż. Krzysztof Szydłowski | 385/DOŚ/09 | 10. 2019r. |
| Sprawdzający: | | | |
| Bransza: | Drogowa | Skala: | 1 : 500 |
| Nazwa rysunku: | Projekt czasowej organizacji ruchu zastępczego – część 2 | Nr rysunku: | 02 |