

MIEJSCOWY PLAN ZAGOSPODAROWANIA PRZESTRZENNEGO WE WSI PIETRZYKOWICE-RYBNICA W REJONIE ULICY WROCŁAWSKIEJ

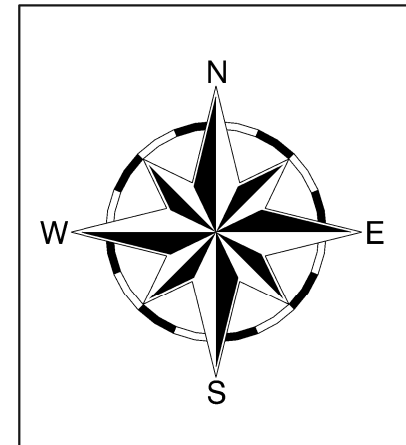
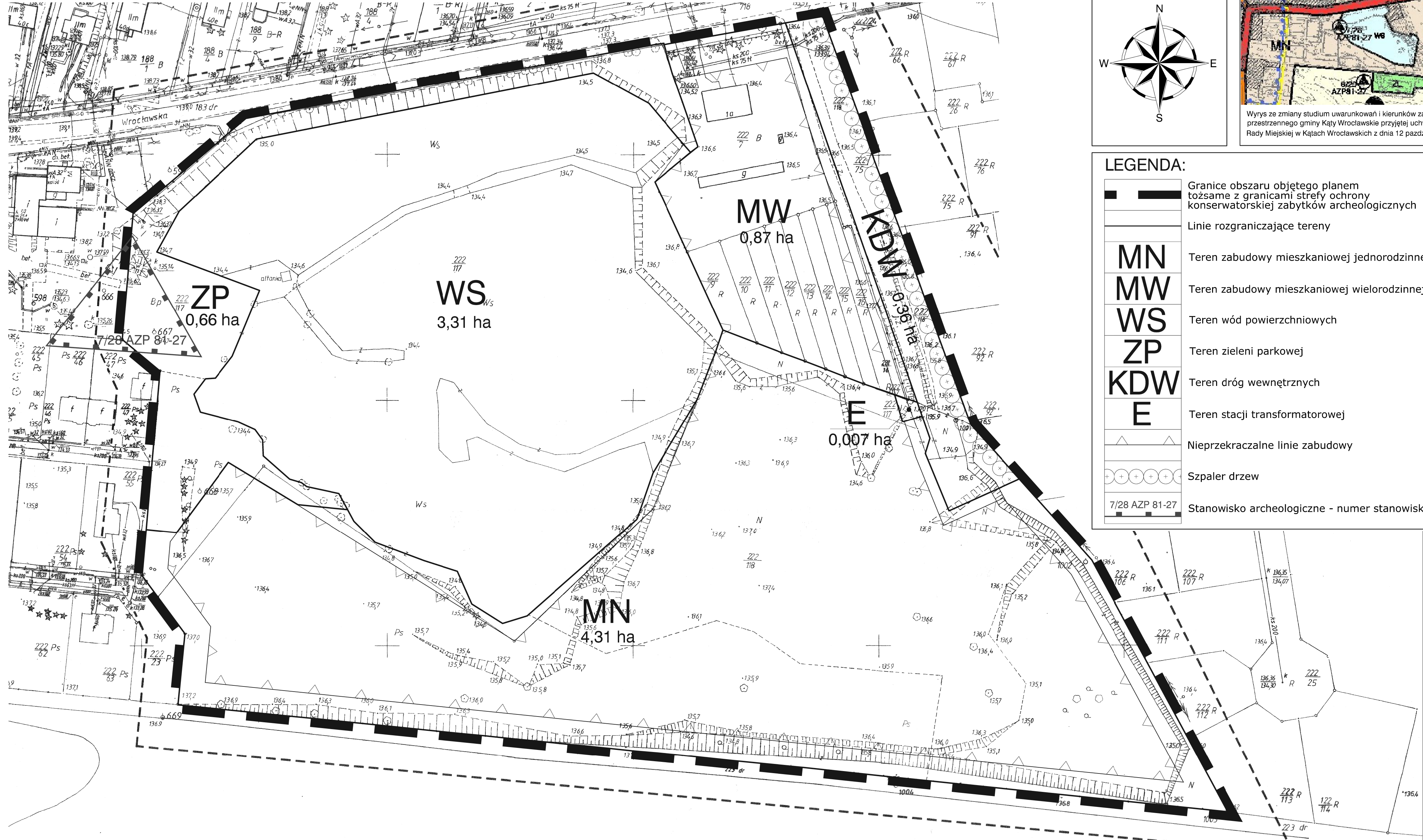
UCHWAŁA O PRZYSTĄPIENIU DO SPORZĄDZENIA MPZP NR IX/71/11 RADY MIEJSKIEJ W KĄTACH WROCŁAWSKICH Z DNIA 27 MAJA 2011 R.

SKALA 1:1000

0 50m






RYSUNEK PLANU - PROJEKT

POWIERZCHNIA OPRACOWANIA: 9,54 ha



Wyrus ze zmiany studium uwarunkowań i kierunków zagospodarowania przestrzennego gminy Kąty Wrocławskie przyjętej uchwałą nr LVI/403/06 Rady Miejskiej w Kątach Wrocławskich z dnia 12 października 2006r.

LEGENDA:

-  Granice obszaru objętego planem tożsame z granicami strefy ochrony konserwatorskiej zabytków archeologicznych
-  Linie rozgraniczające tereny
- MN** Teren zabudowy mieszkaniowej jednorodzinnej
- MW** Teren zabudowy mieszkaniowej wielorodzinnej
- WS** Teren wód powierzchniowych
- ZP** Teren zieleni parkowej
- KDW** Teren dróg wewnętrznych
- E** Teren stacji transformatorowej
-  Nieprzekraczalne linie zabudowy
-  Szpaler drzew
-  7/28 AZP 81-27 Stanowisko archeologiczne - numer stanowiska