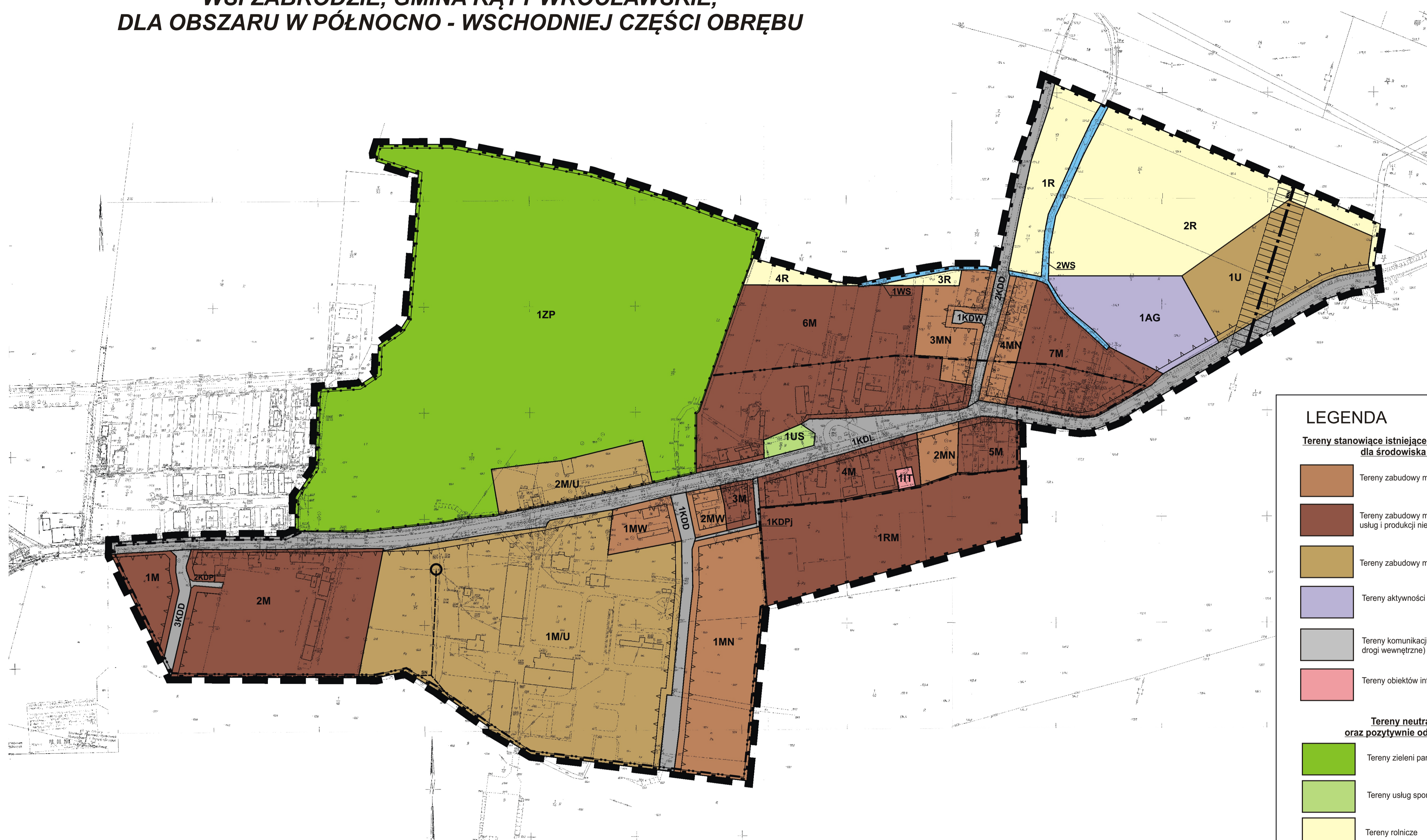


**PROGNOZA ODDZIAŁYWANIA NA ŚRODOWISKO DO  
PROJEKTU MIEJSCOWEGO PLANU ZAGOSPODAROWANIA PRZESTRZENNEGO  
WSI ZABRODZIE, GMINA KĄTY WROCŁAWSKIE,  
DLA OBSZARU W PÓŁNOCNO - WSCHODNIEJ CZĘŚCI OBRĘBU**



SKALA 1 : 2000







**LEGENDA**







**Tereny stanowiące istniejące oraz potencjalne źródło zanieczyszczeń i zagrożeń dla środowiska o ograniczonym stopniu uciążliwości**

-  Tereny zabudowy mieszkaniowej
-  Tereny zabudowy mieszkaniowej, zagrodowej z dopuszczeniem usług i produkcji nieuciążliwej
-  Tereny zabudowy mieszkaniowo - usługowej oraz usługowej
-  Tereny aktywności gospodarczej
-  Tereny komunikacji (drogi klasy L, D, ciągi pieszo-jezdne, drogi wewnętrzne)
-  Tereny obiektów infrastruktury technicznej

**Tereny neutralne dla środowiska oraz pozytywnie oddziałujące na środowisko**

-  Tereny zieleni parkowej
-  Tereny usług sportu i rekreacji - plac zabaw
-  Tereny rolnicze
-  Tereny cieków wodnych

**Inne oznaczenia**

-  Granica strefy "A" ochrony konserwatorskiej
-  Granica strefy ochrony konserwatorskiej - zabytków archeologicznych
-  Granica strefy ochrony konserwatorskiej - krajobrazu kulturowego
-  Strefa ochronna od linii elektroenergetycznej 110kV
-  Napowietrzne linie elektroenergetyczne średniego napięcia
-  Napowietrzne linie elektroenergetyczne 110 kV