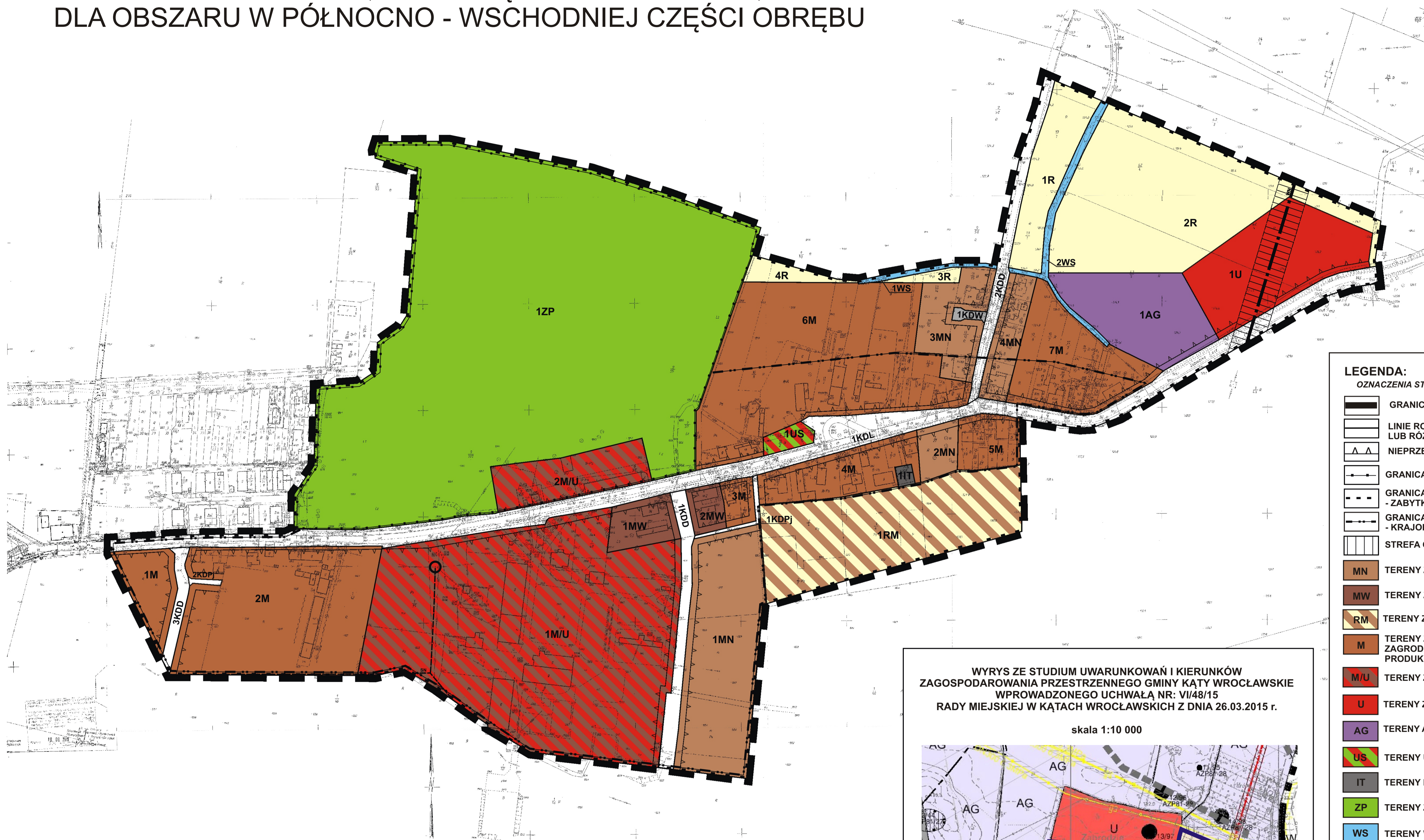
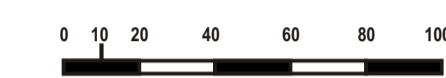


MIEJSCOWY PLAN ZAGOSPODAROWANIA PRZESTRZENNEGO WSI ZABRODZIE, GMINA KĄTY WROCŁAWSKIE, DLA OBSZARU W PÓŁNOCNO - WSCHODNIEJ CZĘŚCI OBREBU

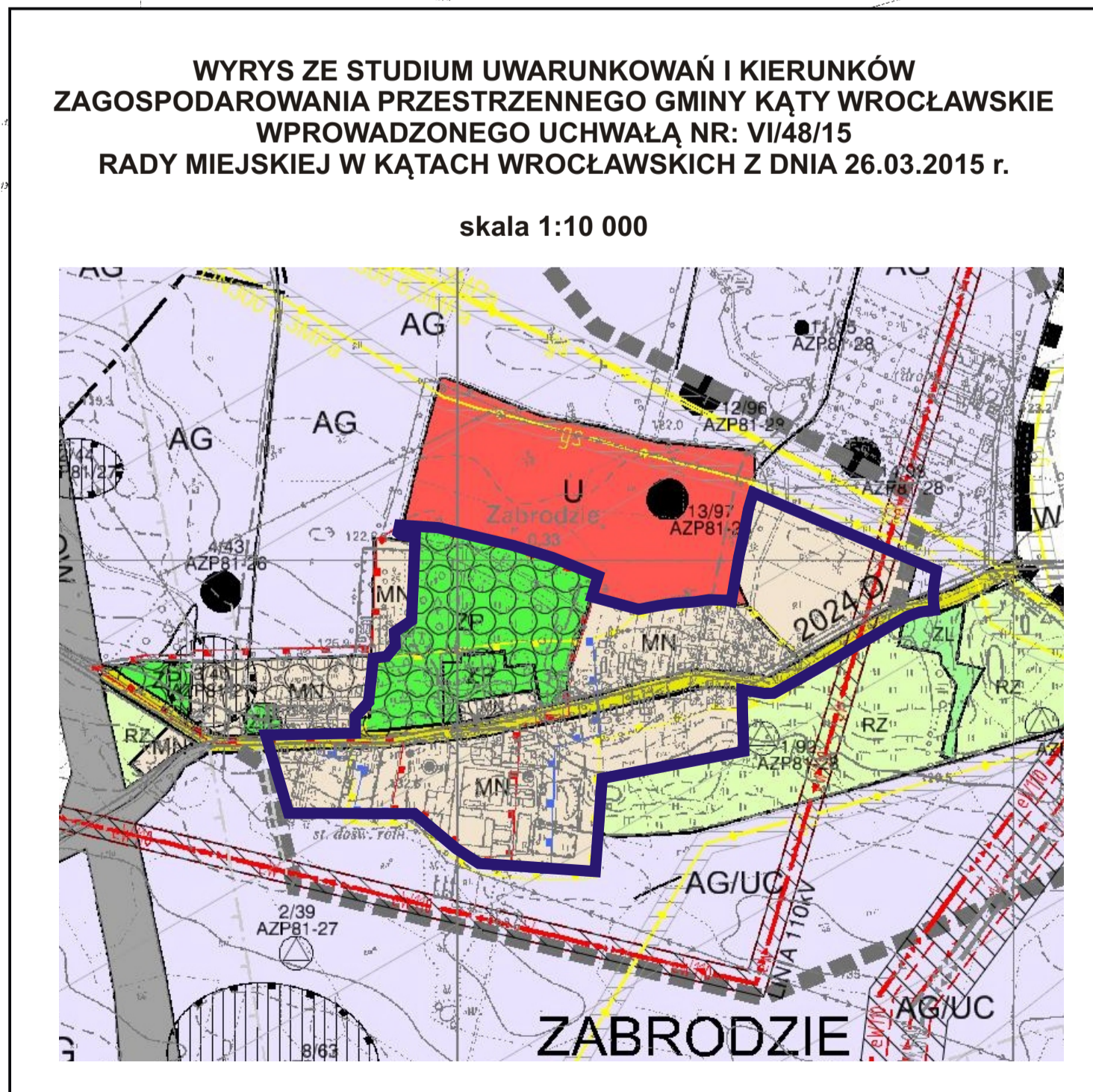


SKALA 1 : 2000



LEGENDA:
OZNACZENIA STANOWIĄCE USTALENIA PLANU

	GRANICA OBSZARU OBJĘTEGO PLANEM
	LINIE ROZGRANICZAJĄCE TERENY O RÓŻNYM PRZEZNACZENIU LUB RÓŻNYCH ZASADACH ZAGOSPODAROWANIA
	NIEPRZEKACZALNE LINIE ZABUDOWY
	GRANICA STREFY "A" OCHRONY KONSERWATORSKIEJ
	GRANICA STREFY OCHRONY KONSERWATORSKIEJ - ZABYTEKÓW ARCHEOLOGICZNYCH
	GRANICA STREFY OCHRONY KONSERWATORSKIEJ - KRAJOBRAZU KULTUROWEGO
	STREFA OCHRONNA OD LINII ELEKTROENERGETYCZNEJ 110kV
	MN TERENY ZABUDOWY MIESZKANIOWEJ JEDNORODZINNEJ
	MW TERENY ZABUDOWY MIESZKANIOWEJ WIELORODZINNEJ
	RM TERENY ZABUDOWY ZAGRODOWEJ
	M TERENY ZABUDOWY MIESZKANIOWEJ JEDNORODZINNEJ, ZAGRODOWEJ ORAZ USŁUGOWEJ Z DOPUSZCZENIEM PRODUKCJI NIEUCIĄŻLIWEJ
	M/U TERENY ZABUDOWY MIESZKANIOWO - USŁUGOWEJ
	U TERENY ZABUDOWY USŁUGOWEJ
	AG TERENY AKTYWNOŚCI GOSPODARCZEJ
	US TERENY USŁUG SPORTU I REKREACJI
	IT TERENY INFRASTRUKTURY TECHNICZNEJ
	ZP TERENY ZIELENI PARKOWEJ
	WS TERENY WÓD ŚRÓDLĄDOWYCH
	R TERENY ROLNICZE
	KDL TERENY DRÓG PUBLICZNYCH - DROGA KLASY "L" - LOKALNEJ
	KDD TERENY DRÓG PUBLICZNYCH - DROGA KLASY "D" - DOJAZDOWEJ
	KDPJ TERENY PUBLICZNYCH CIĄGÓW PIESZO - JEZDNYCH
	KDW TERENY DRÓG WEWNĘTRZNYCH
OZNACZENIA NIESTANOWIĄCE USTALEŃ PLANU	
	WN NAPOWIETRZNA LINIA ELEKTROENERGETYCZNA 110kV
	SN NAPOWIETRZNA LINIA ELEKTROENERGETYCZNA ŚREDNIEGO NAPIĘCIA
	TRAFOSTACJE SŁUPOWE



ZALĄCZNIK NR 1
DO UCHWAŁY NR
RADY MIEJSKIEJ W KĄTACH WROCŁAWSKICH
Z DNIA